


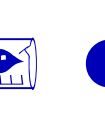
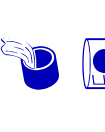



-  Limite amministrativo comunale
-  Condotta rete fognaria (seche bianche e nere)
-  Depuratore
-  Inhoff
-  Scaricatore
-  Direzione di deflusso

Fonte dati:
Auto Trevigiano Servizi, luglio 2013

PAT 2017 COMUNE DI MASER (TV)

Piano di Assetto del Territorio (PAT)
Piano Regolatore Comunale LR 11/2004

**Infrastrutture a rete
RETE FOGNARIA** (aggiornamento luglio 2013)



Adozione
D.C.C. n.41 del 10.11.2016

Il Sindaco
Danielle DE ZEN
L'Assessore all'Urbanistica
Claudia BENEDEOS

Approvazione
Conferenza dei Servizi
del 30.01.2016

Il Segretario Generale
dott. Evaristo DORIGUZZI

Il Resp. Ufficio Urbanistica ed Edilizia Privata
Urb. Filippo Tombolato

Progettisti
Urbanista Raffaele GEROMETTA

Contributi specialistici
Ingegnere Lino POLLASTRI

Dott.ssa Scienze Ambientali Lucia FOLTRAN
Ingegnere Loris MICHELIN
Urbanista Francesco POZZOBON

Il Valutatore ambientale
Ingegnere Eletra LOWENTHAL

Analisi geologica e sismica
Geologo Livio SARTOR

Analisi agronomica
Agronomo Maurizio LEONI

Architetto Mauro LION

Coordinate upper left: 1 727 246,00; 5 000 545,50 lower right: 1 733 448,00; 5 011 746,00

legenda

43

Elaborato 11
scala: 1:10 000