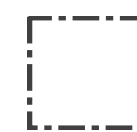






PAT 2017

-  Limite amministrativo comunale
-  Aggiornamento CTRN - Atti di indirizzo L.R. n. 11/2004 e s.m.i.
-  Nuovi elementi della feature class VIABILT (viabilità)
-  Nuovi elementi della feature class FABBRIC (edificabili)
-  Nessun elemento per la feature class IDROGR (idrografia)

PAT 2017 COMUNE DI MASER (TV)

Piano di Assetto del Territorio (PAT)
Piano Regolatore Comunale LR 11/2004

Carta Tecnica Regionale Numerica (C.T.R.N.) - Regione Veneto
C.T.R.N. AGGIORNATA (aggiornamento maggio 2008)

Approvazione in Conferenza dei Servizi del 30.01.2018

ARCH. LION
VANTO PROGETTI

Adozione
D.C.C. n.41 del 10.11.2016

Il Sindaco
Daniela DE ZEN
L'Assessore all'Urbanistica
Claudia BENEDEGIS

Approvazione
Conferenza dei Servizi del 30.01.2016

Il Segretario Generale
dot. Evaristo DORIGUZZI

Il Resp. Ufficio Urbanistica ed Edilizia Privata
Urb. Filippo Tombolato

Progettisti
Urbanista Raffaele GEROMETTA

Architetto Mauro LION

Contributi specialistici
Ingegnere Lino POLLASTRI
Urbanista Giovanna PICCOLO
Urbanista Francesco POZZOBON

Il Valutatore ambientale
Ingegnere Elettra LOVENTHAL

Analisi geologica e sismica
Geologo Livio SARTOR

Analisi agronomica
Agronomo Maurizio LEONI

Coordinate upper left: 1 727 246,00; 5 000 545,50 lower right: 1 733 448,00; 5 011 742,00

