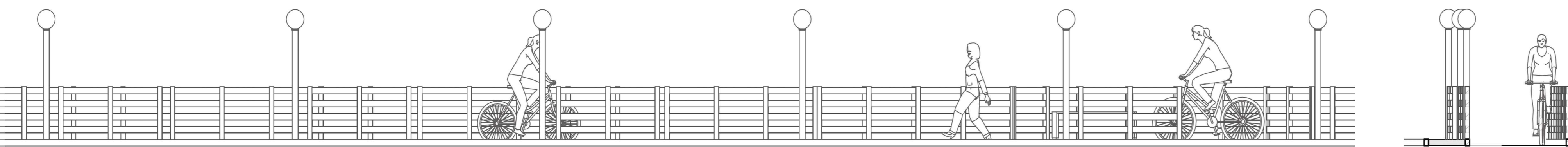




NUOVO PERCORSO CICLOPEDONALE COME CONGIUNZIONE DEL TESSUTO URBANO



**RIQUALIFICAZIONE DEI CENTRI ABITATI
NUOVI POLI ATTRATTORI - LE PIAZZE COPERTE**

**NUOVO PERCORSO CICLOPEDONALE E/O DA INTEGRARE
COME CONGIUNZIONE DEL TESSUTO URBANO**

VERDE PUBBLICO - SPORT - CULTURA

PISTE CICLABILI ESISTENTI

PISTE CICLABILI DA INSERIRE NELLO STUDIO DI FATTIBILITÀ

**GRANDI PISTE CICLABILI DAL BRENTA AL PIAVE E DAL
MONTELLO AL SILE (DI PROGETTO)**

ITINERARIO DAL BRENTA AL PIAVE

ITINERARIO "BICI IN VACANZA"

Str. Comunale STRADA A TRAFFICO SCARSO

S.P. n.84 STRADA A TRAFFICO MEDIO

S.S. n.248 STRADA A TRAFFICO INTENSO

Fonte: "Diapason, Intesa programmatica d'area della Pedemontana del Grappa e dell'Asoleno"
Piste e itinerari ciclabili tra il Brenta e il Piave e il Montello e il Sile - 12/10/2009

abaco degli elementi caratteristici
di congiunzione del tessuto urbano



legenda

- Il Valutatore Ambientale**
Ing. Elettra LOWENTHAL
- Analisi geologica e sismica**
Geologo Lino SARTOR
- Analisi agronomica**
Agronomo Maurizio LEONI
- Progettisti**
Urbanista Raffaele GEROMETTA
Architetto Mauro LION
- Contributi specialistici**
Ingegnere Lino POLLASTRI
Urbanista Luca POLLASTRI
Ingegnere Loris MICHELIN
Urbanista Francesco POZZOBON
- Il Sindaco**
Danielle DE ZEN
- L'Assessore all'Urbanistica**
Claudia BENEDEOS
- Il Segretario**
dot. Evaristo DORIGUZZI
- Il Resp. Ufficio Urbanistica**
arch. Serenella SERATO
- Adozione**
- Approvazione**

VENETO PROGETTI
ARCH. LION

VERSIONE
PRELIMINARE

PAT 2013 COMUNE DI MASER (TV)
Piano di Assetto del Territorio (PAT)
Piano Regolatore Comunale LR 11/2004
Riqualificazione S.S. n.248 via Marosticana
Progetto Strategico 3
20.10.2013

TAV. **A3**
Elaborato 47
scala 1:5000